

Schulungsstandort - Badgasse 21/2, 1090 Wien: Information für die Anreise mit den „Wiener Öffis“:

Anreise vom Hauptbahnhof (ca. 30 min.)

Bevorzugte Variante 1:

1. Mit der **U-Bahn „U1“** von der Station „Südtiroler Platz“ bis zur Station „Karlsplatz“
2. Mit **Straßenbahn „D“** von Station „Kärntner Ring/Oper“ bis zur Station „Althanstraße“
3. Von der Haltestelle „Althanstraße“ gehen Sie 200 Meter bis zur **Badgasse 21** (siehe Bild 1)

Variante 2:

1. Mit der **U-Bahn „U1“** von der Station „Südtiroler Platz“ bis zur Station „Schwedenplatz“
2. Mit der **U-Bahn „U4“** von der Station „Schwedenplatz“ bis zur Station „Friedensbrücke“
3. Mit **Straßenbahn 5** von Station „Friedensbrücke“ bis zur Station „Franz-Josef-Bahnhof“
4. Nun gehen Sie ca. 400 Meter bis zur **Badgasse 21** (siehe Bild 2)

Anreise vom Westbahnhof (ca. 30 Min.):

1. Mit der **U-Bahn „U3“** von der Station „Westbahnhof“ bis zur Station „Volkstheater“
2. Mit **Straßenbahn D** von der Station „Dr. Karl Renner Ring“ bis zur Station „Althanstraße“
3. Von der Haltestelle „Althanstraße“ gehen Sie 200 Meter zu Fuß bis zur **Badgasse 21** (siehe Bild 1)

Anreise von Bahnhof Praterstern (ca. 25 min.)

1. Mit der **Straßenbahn „5“** von Station „Praterstern“ bis zur Station „Franz-Josef-Bahnhof“
2. Nun gehen Sie 400 Meter zu Fuß bis zur **Badgasse 21** (siehe Bild 2)

Anreise von Bahnhof Heiligenstadt (ca. 20 min.)

1. Mit der **Straßenbahn D** von Station „12. Februar Platz“ bis zur Station „Althanstraße“
2. Von der Haltestelle „Althanstraße“ gehen Sie 200 Meter zu Fuß bis zur **Badgasse 21** (siehe Bild 2)

Weitere Information für die Anreise mit den „Öffis“ finden Sie hier: www.wienerlinien.at

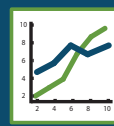


Bild 1: Fußweg von Straßenbahnstation D „Althanstraße“ - ca. 200 m

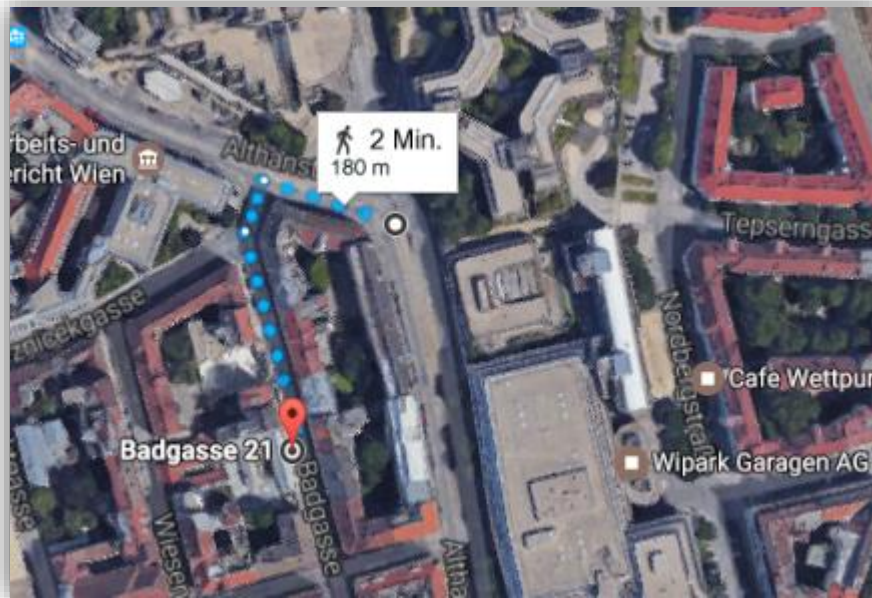
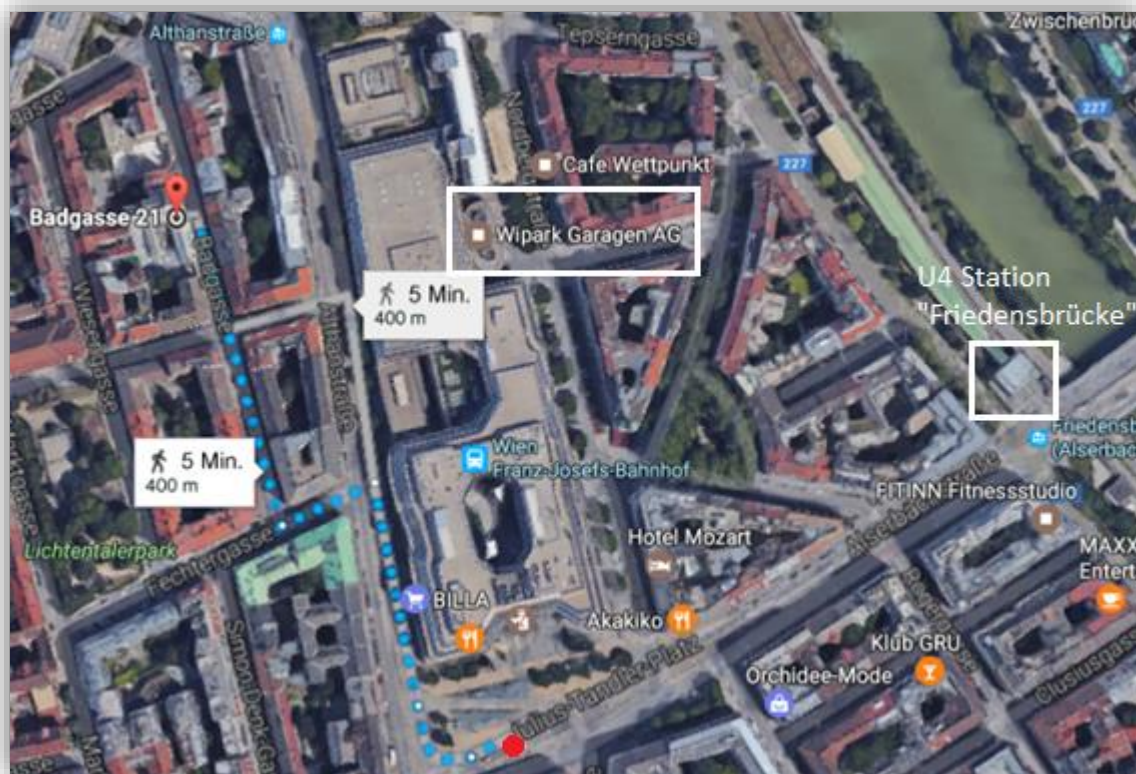
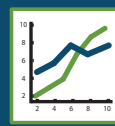


Bild 2: Fußweg von „Franz-Josef-Bahnhof“ bzw. „Julius-Tandler-Platz“ - ca. 400 m





Schulungsstandort - Badgasse 21, 1090 Wien:

Information für die Anreise mit dem Auto + Parkplatz:

Der 9. Bezirk ist flächendeckend als Kurzparkzone (Werktag - Mo.-Fr. von 9:00-22:00) ausgewiesen und daher kostenpflichtig. Nur wenige Gehminuten vom Schulungsstandort finden Sie jedoch 2 WIPARK Garagen (**Variante 1 + 2**).

Wer 12-15 Minuten Fußweg akzeptiert, kann besonders günstig im „P&R Parkplatz U4/U6 Spittelau“ parken (**Variante 3**).

Variante 1:

WIPARK Garagen - Franz-Josefs-Bahnhof – 683 Parkplätze – Tagespauschale: € 35,-

Nordbergstraße 11

1090 Wien

Zufahrt: Nordbergstraße 11 | Ausgang/Zugang: Althanstraße 10



Variante 2:

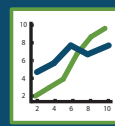
Wipark Garagen - Unizentrum Althanstraße – 398 Parkplätze – Tagespauschale: EUR 36,-

Augasse 2-6

1090 Wien

Hinweis: Zufahrt über Lichtenwerderplatz

Weitere nützliche Informationen zum Parken: www.wipark.at



Variante 3

Park + Ride U4/U6 Spittelau – 698 Parkplätze – Tagespauschale: EUR 3,40 – TOP PREIS

Spittelauer Lände 12

1090 Wien

Zufahrt: Direkt von der Spittelauer Lände (neben Heizkraftwerk Spittelau)

Hinweis: Für den günstigen Preis müssen Sie jedoch einen 12-15 minütigen Fußweg einplanen. Ebenfalls kommt es immer wieder vor, dass der P&R Parkplatz am Morgen aufgrund der großen Nachfrage ausgebucht ist. Die Verfügbarkeit der Parkplätze können Sie jedoch „LIVE“ über die Webseite des Betreibers „P&R U4/U6 Spittelau – www.bestinparking.at“ abfragen.

Stand: 02.06.2017